

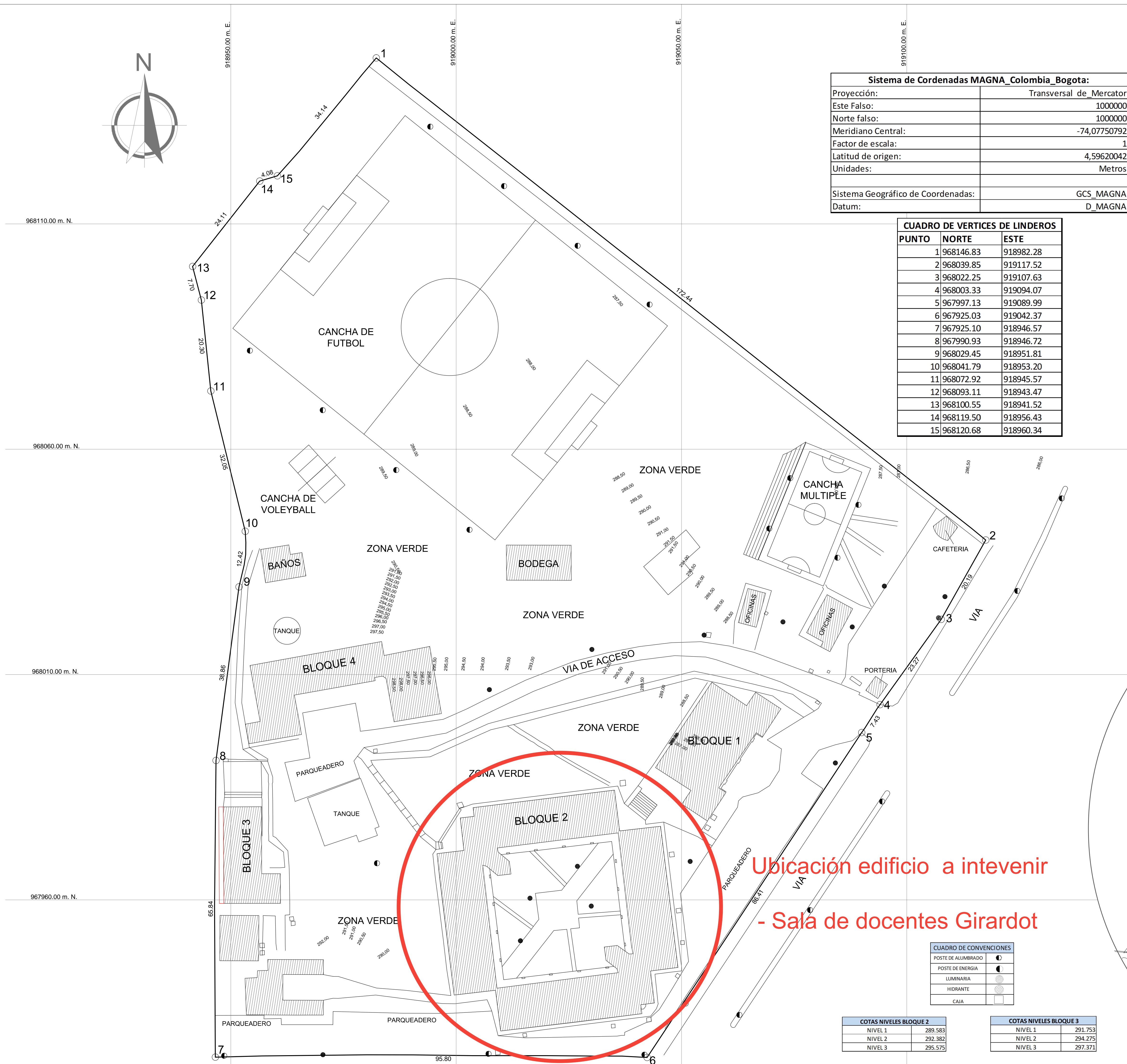
Sistema de Cordenadas MAGNA_Colombia_Bogota:	
Proyección:	Transversal de Mercator
Este Falso:	1000000
Norte falso:	1000000
Meridiano Central:	-74,07750792
Factor de escala:	1
Latitud de origen:	4,59620042
Unidades:	Metros
Sistema Geográfico de Coordenadas:	GCS_MAGNA
Datum:	D_MAGNA

CUADRO DE VERTICES DE LINDEROS

PUNTO	NORTE	ESTE
1	968146.83	918982.28
2	968039.85	919117.52
3	968022.25	919107.63
4	968003.33	919094.07
5	967997.13	919089.99
6	967925.03	919042.37
7	967925.10	918946.57
8	967990.93	918946.72
9	968029.45	918951.81
10	968041.79	918953.20
11	968072.92	918945.57
12	968093.11	918943.47
13	968100.55	918941.52
14	968119.50	918956.43
15	968120.68	918960.34

UNIVERSIDAD DE CUNDINAMARCA	
SECCIONAL GIRARDOT	
Resumen Áreas Exteriores	
CUADRO GENERAL DE ÁREAS	
Total Área Académica	3.281,45 53%
Total Área Servicios	862,50 14%
Total Área Administrativa	527,93 8%
Total Área Circulaciones	1.558,79 25%
TOTAL AREA CONSTRUIDA	6.230,67 24%
Total Área Deportiva Exterior	5.081,10 22%
Total Área Verde	12.238,52 54%
Total Área Servicios Exteriores	2.717,49 12%
Total Circulaciones Exteriores	2.751,28 12%
TOTAL AREA EXTERIORES	22.788,39 89%
TOTAL AREA CUBIERTA	3.415,32
ÁREA LOTE	25.483,71
INDICE DE OCUPACION	0,13
INDICE DE CONSTRUCCION	0,24
INVENTARIO INMOBILIARIO DETALLADO - 2013	

UNIVERSIDAD DE CUNDINAMARCA			
SECCIONAL GIRARDOT			
Resumen Áreas Exteriores			
DESCRIPCION	ÁREA/M2	%	
ÁREAS GENERALES			
ÁREA DEPORTIVA			22%
Cancha de fútbol	4572,94	90%	
Cancha de Voley-Ball	72,01	1%	
Cancha Múltiple	436,15	9%	
Total Área Deportiva	5.081,10	100%	
ÁREA VERDE			54%
Zona Verde y Jardines	12238,52	100%	
ÁREAS EXTERIORES			
SERVICIOS			12%
Estación Climatológica	85,67	3%	
Tanques de Agua	180,72	7%	
Vías y Parqueaderos	2252,84	83%	
Bodegas	198,26	7%	
Total Servicios	2.717,49	100%	
CIRCULACIONES			12%
Andenes	1345,39	49%	
Senderos	347,68	13%	
Plazuelas/Patios	932,16	34%	
Rampas	11,87	0%	
Escaleras	20,95	1%	
Graderías	93,23	3%	
Total Circulaciones	2.751,28	100%	
ÁREA TOTAL EXTERIORES	22.788,39	100%	


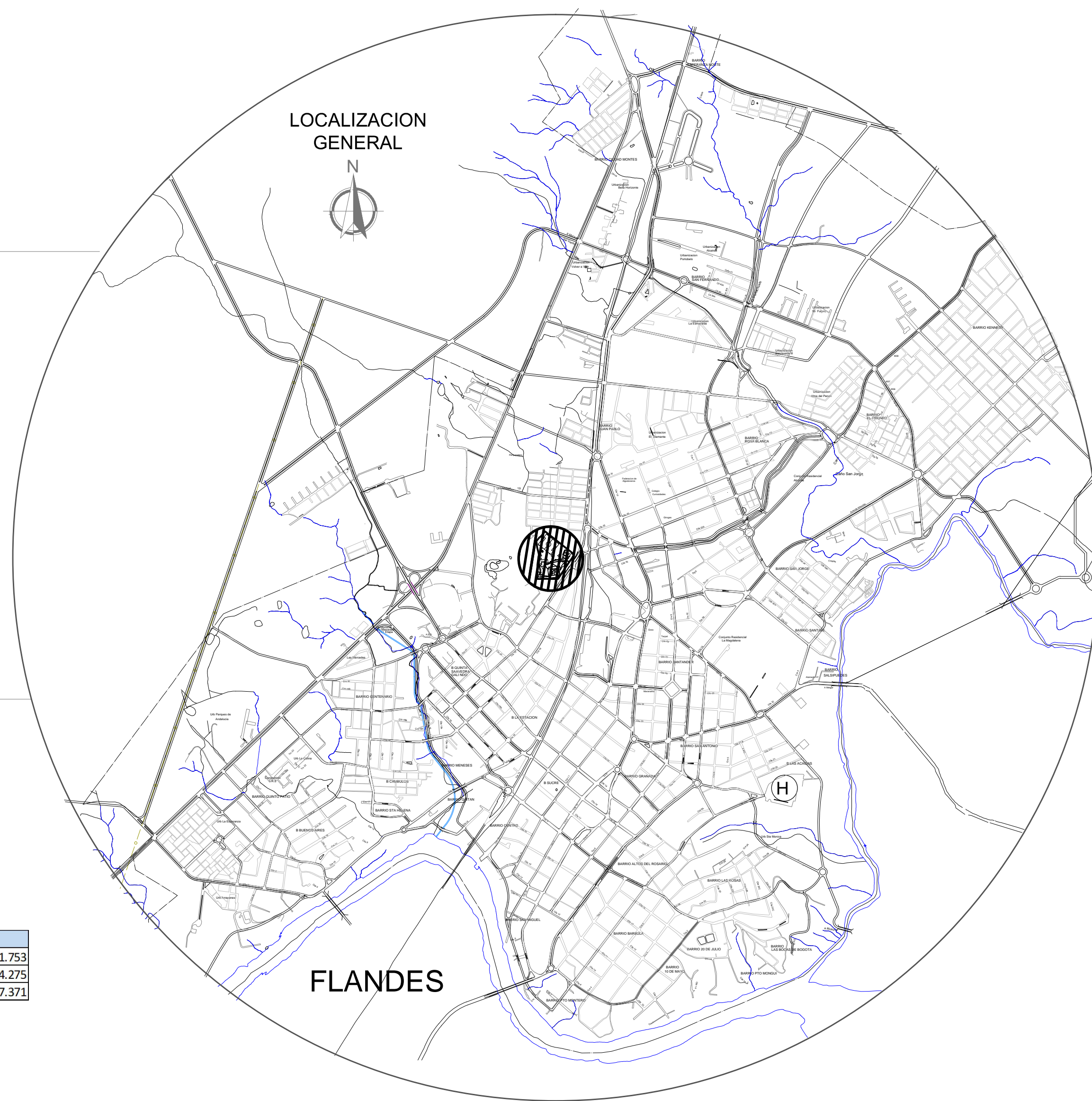


Ubicación edificio a intervenir
- Sala de docentes Girardot

CUADRO DE CONVENCIONES	
POSTE DE ALUMBRADO	☉
POSTE DE ENERGIA	⚡
LUMINARIA	☼
HIDRANTE	⚓
CAJA	☐

COTAS NIVELES BLOQUE 2		COTAS NIVELES BLOQUE 3	
NIVEL 1	289,583	NIVEL 1	291,753
NIVEL 2	292,382	NIVEL 2	294,275
NIVEL 3	295,575	NIVEL 3	297,371

COTAS NIVELES BLOQUE 4	
NIVEL 1	297,840
NIVEL 2	300,984
NIVEL 3	304,089



CONTRATO:
CONSULTORÍA F-CTC
No. 016 DE 2012

PLANO DE:
LEVANTAMIENTO TOPOGRÁFICO

CONSULTOR:
GUSTAVO GARCÍA HERNÁNDEZ
IC.Mat. 25202-01016 CND
Calle 20 No. 11-53 - Of. 101
Tels : (1) 8311829 - (1) 8354208 - 3118985329
GIRARDOT - COLOMBIA

SECCIONAL:
GIRARDOT
CODIGO:
25-307-01-01

LEVANTO:
ING. GUSTAVO LOPERA DIAZ
N.P. 25202-106773 CND
Topógrafo L.P. 003632 C.P.N.T.
NOMBRE DEL ARCHIVO:
TOPO_UDEC_GIRARDOT.dwg
Versión 2010

Vo. Bo. INTERVENTORIA:
ARQ. PEDRO ENRIQUE LEÓN MÁRQUEZ
MAT. PR. 2570045245 CND

MODIFICACIONES:			
FECHA	OBSERVACION	REVISO	APROBO

CONTIENE:
ALTIMETRIA
PLANIMETRIA
SECCIONAL GIRARDOT

FECHA:
AGOSTO/2013
ESCALA_1:400

PLANO:
01 DE 01